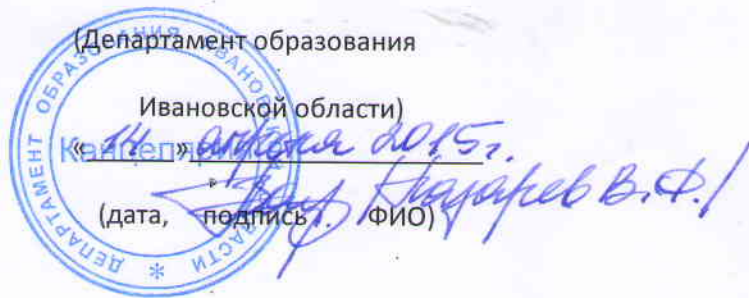


«СОГЛАСОВАНО»



«УТВЕРЖДАЮ»



«СОГЛАСОВАНО»

Госавтоинспекция

г.Шуя Ивановской области



ПАСПОРТ

Дорожной безопасности образовательной организации

Департамент образования Ивановской области

Областное государственное бюджетное профессиональное образовательное учреждение

Шуйский многопрофильный колледж

2015год.

СОДЕРЖАНИЕ:

ОБЩИЕ СВЕДЕНИЯ

1. План –схема образовательной организации.

1. Район расположения образовательной организации, пути движения транспортных средств и детей(обучающихся, воспитанников)

2.Схема организации дорожного движения в непосредственной близости от образовательной организации с размещением соответствующих технических средств организации дорожного движения детей и расположения парковочных мест.

3.Маршрут движения организованных групп детей от образовательной организации к стадиону, парку или спортивно – оздоровительному комплексу

4.Пути движения транспортных средств к местам разгрузки/погрузки и рекомендуемые безопасные пути передвижения детей по территории образовательной организации.

Руководитель или ответственный
работник дорожно-эксплуатационной
организации, осуществляющей
содержание улично-дорожной
сети (УДС)

Генералова Н.В.
(фамилия, имя, отчество)

3-84-52
(телефон)

Руководитель или ответственный
работник дорожно-эксплуатационной
организации, осуществляющей
содержание технических средств
организации дорожного движения (ТСОДД)

Генералова Н.В.
(фамилия, имя, отчество)

3-84-52
(телефон)

Количество учащихся 220 человек

Наличие уголка по БДД имеется

Наличие класса по БДД нет

Наличие автогородка (площадки) по БДД нет

Наличие автобуса в образовательной организации нет

Владелец автобуса _____

Время занятий образовательной организации:

1-ая смена с 8.00 - 15.00 (период)

2-ая смена _____ - _____ (период)

Внеклассные занятия: 15.00 - 18.00 (период)

Телефоны оперативных служб:

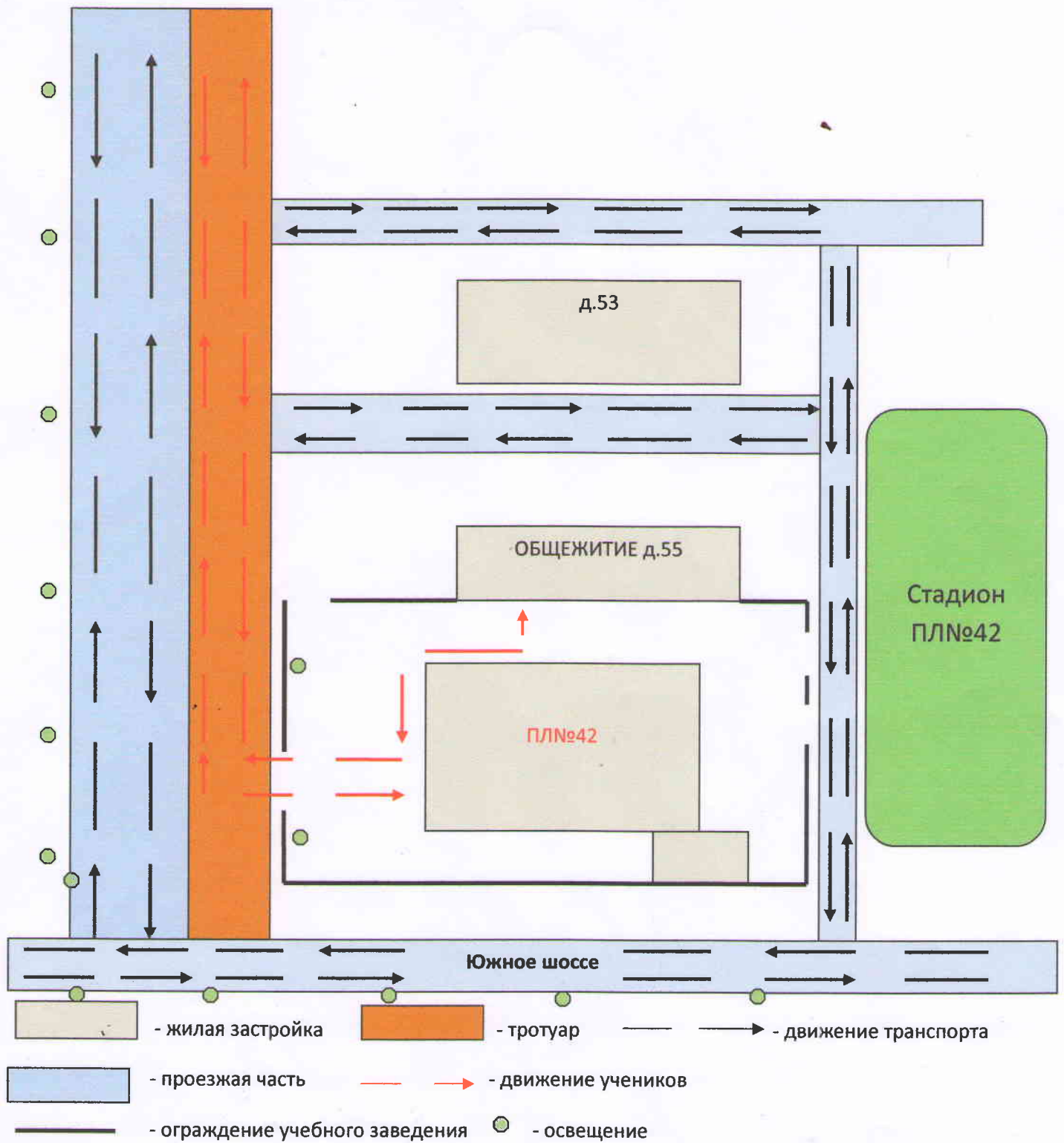
Пожарная охрана 01

Полиция 02

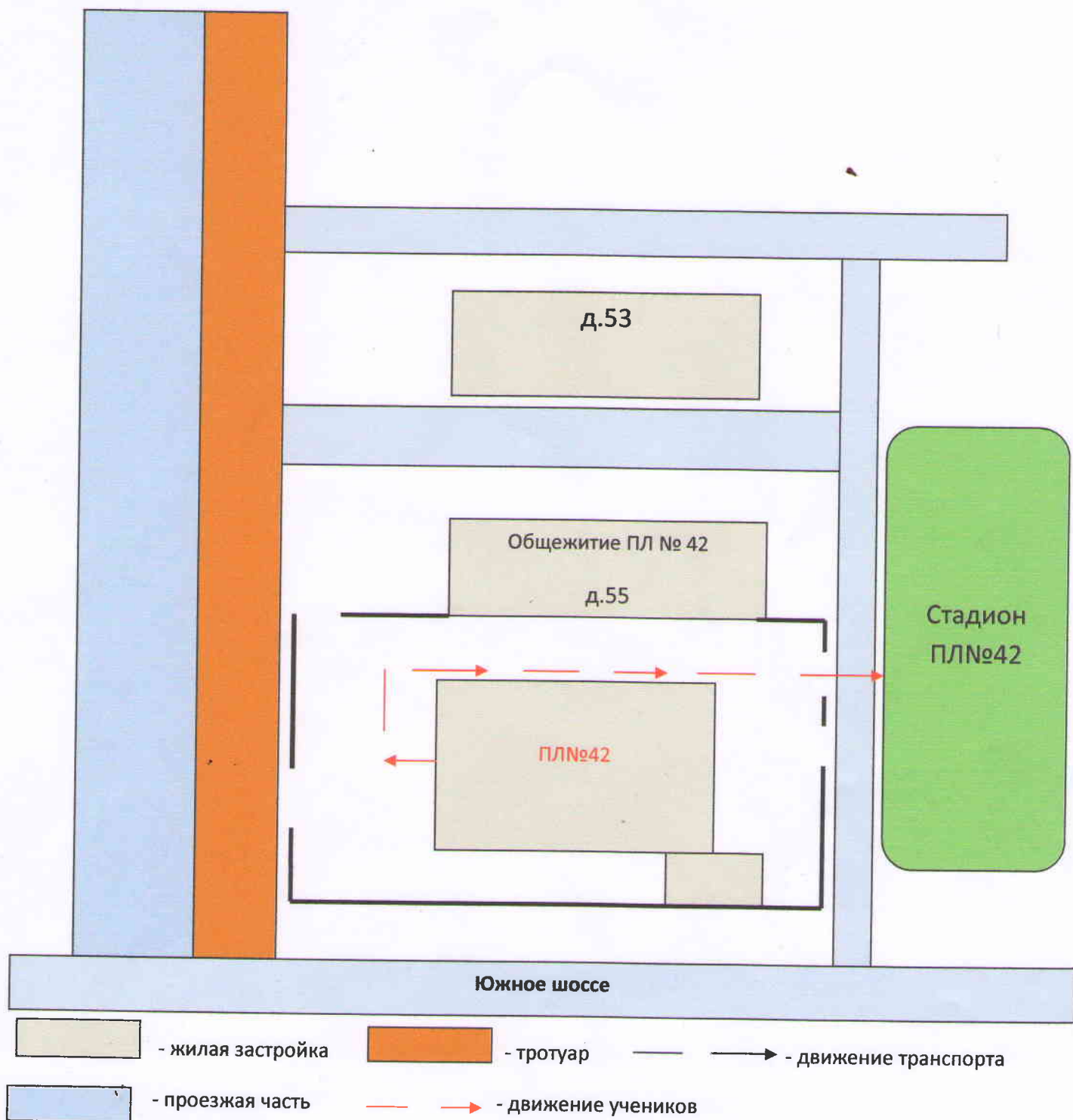
Скорая помощь 03

Газовая служба 04

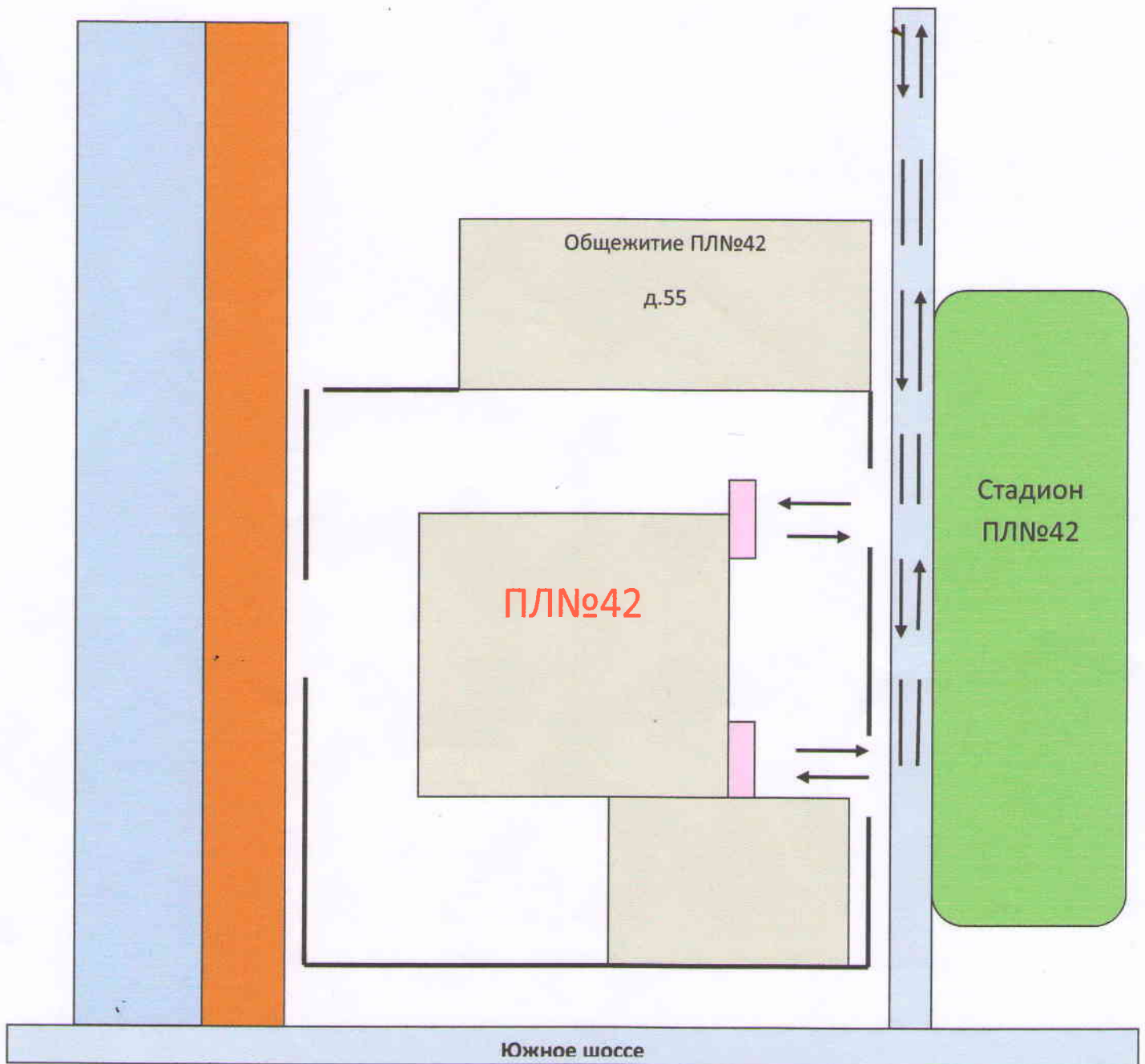
2.Схема организации дорожного движения в непосредственной близости от образовательной организации с размещением соответствующих технических средств организации дорожного движения детей и расположения парковочных мест.









3. Маршрут движения организованных групп детей от образовательной организации к стадиону, парку или спортивно – оздоровительному комплексу



4. Пути движения транспортных средств к местам разгрузки/погрузки и рекомендуемые безопасные пути передвижения детей по территории образовательной организации.



-  - жилая застройка
-  - тротуар
-  - движение транспорта
-  - проезжая часть
-  - движение учеников
-  - место разгрузки/погрузки